













RESERVAS NATURALES

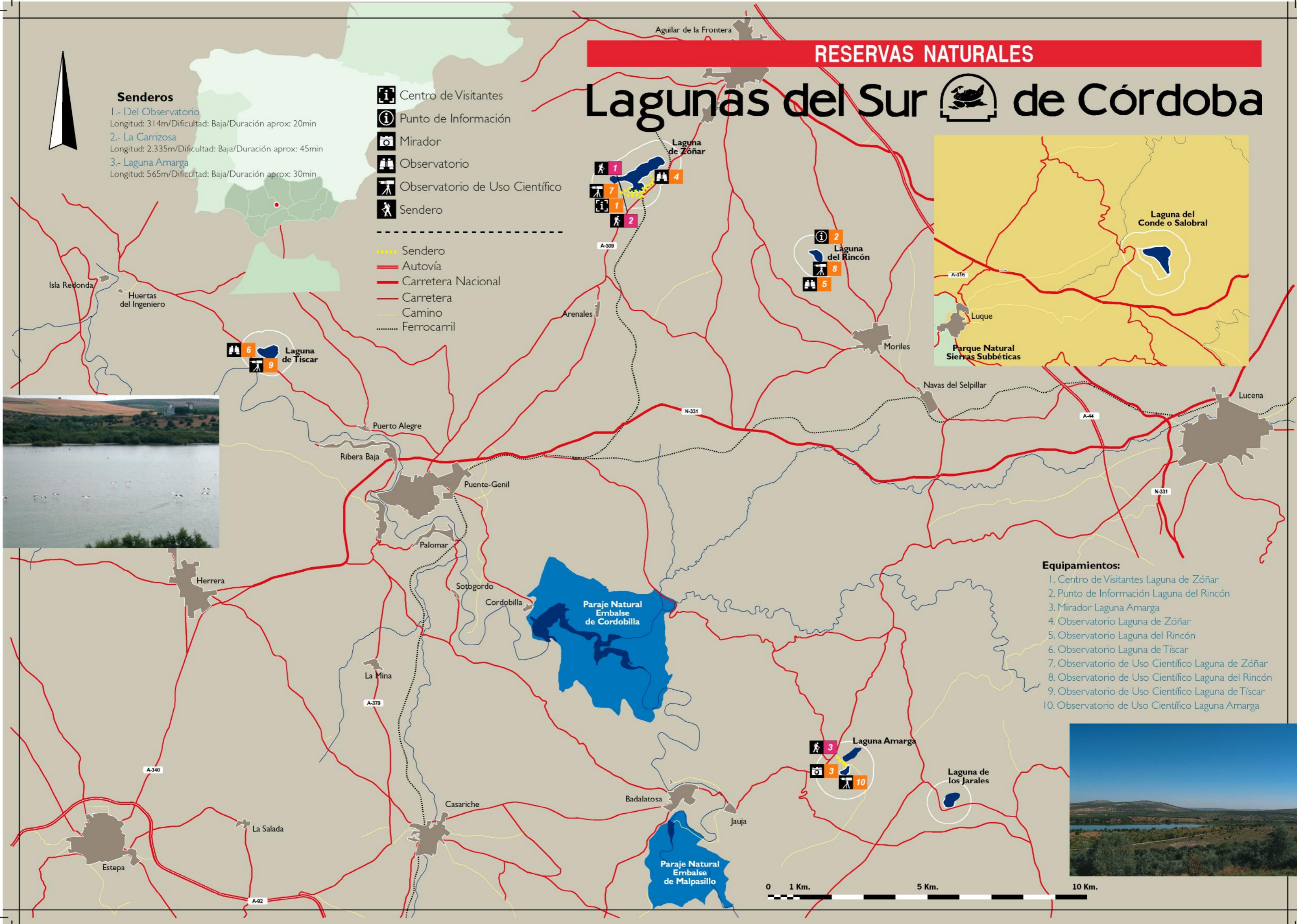
Lagunas del Sur de Córdoba

Senderos

- 1.- Del Observatorio
Longitud: 314m/Dificultad: Baja/Duración aprox: 20min
- 2.- La Carrizosa
Longitud: 2.335m/Dificultad: Baja/Duración aprox: 45min
- 3.- Laguna Amarga
Longitud: 565m/Dificultad: Baja/Duración aprox: 30min

-  Centro de Visitantes
-  Punto de Información
-  Mirador
-  Observatorio
-  Observatorio de Uso Científico
-  Sendero

-  Sendero
-  Autovía
-  Carretera Nacional
-  Carretera
-  Camino
-  Ferrocarril



- Equipamientos:**
1. Centro de Visitantes Laguna de Zóñar
 2. Punto de Información Laguna del Rincón
 3. Mirador Laguna Amarga
 4. Observatorio Laguna de Zóñar
 5. Observatorio Laguna del Rincón
 6. Observatorio Laguna de Tíscar
 7. Observatorio de Uso Científico Laguna de Zóñar
 8. Observatorio de Uso Científico Laguna del Rincón
 9. Observatorio de Uso Científico Laguna de Tíscar
 10. Observatorio de Uso Científico Laguna Amarga

