




Senderos

- 1.- Río Alhama
Longitud: 6.600m/Dificultad: Media-Baja/Duración aprox: 4:00h
- 2.- Jerez-Postero Alto
Longitud: 16.600m/Dificultad: Media/Duración aprox: 6:00-7:00h
- 3.- Ragua-Aldeire
Longitud: 12.500m/Dificultad: Media/Duración aprox: 6:00h
- 4.- Ragua-Huéneja
Longitud: 15.200m/Dificultad: Media/Duración aprox: 6:00h
- 5.- Ragua-Lagunilla Seca
Longitud: 14.900m/Dificultad: Media/Duración aprox: 5:00h
- 6.- Las Ermitas
Longitud: 5.900m/Dificultad: Media-Baja/Duración aprox: 3:00h
- 7.- Cerro Huenes
Longitud: 12.500m/Dificultad: Media/Duración aprox: 5:00h
- 8.- Canal de la Espartera
Longitud: 4.100m/Dificultad: Media/Duración aprox: 1:30h
- 9.- San Jerónimo
Longitud: 3.400m/Dificultad: Baja/Duración aprox: 1:30h
- 10.- Barranco de los Tejos
Longitud: 1.700m/Dificultad: Baja/Duración aprox: 1:30h
- 11.- Peña del Perro
Longitud: 3.800m/Dificultad: Baja/Duración aprox: 2:00h
- 12.- Lanjarón-Tello-Ventura
Longitud: 5.200m/Dificultad: Media-Alta/Duración aprox: 6:00h



PARQUE NATURAL Sierra Nevada

0 2 Km. 10 Km. 20 Km.

13.- Puente Palo

Longitud: 8.600m/Dificultad: Media/Duración aprox: 5:00h

14.- Pueblos del Poqueira

Longitud: 8.200m/Dificultad: Media-Baja/Duración aprox: 6:00h

15.- La Cebadilla

Longitud: 7.100m/Dificultad: Media/Duración aprox: 3:30h

16.- Acequias del Poqueira

Longitud: 15.200m/Dificultad: Media/Duración aprox: 7:30h

17.- El Toril

Longitud: 8.500m/Dificultad: Media/Duración aprox: 5:00h

18.- Hoya del Portillo-Refugio Poqueira

Longitud: 8.070m/Dificultad: Baja/Duración aprox: 3:00h

19.- Hoya del Portillo-Trevélez

Longitud: 11.900m/Dificultad: Media-Alta/Duración aprox: 5:30h

20.- Río Bermejo

Longitud: 6.100m/Dificultad: Media/Duración aprox: 4:30h

21.- Trevélez-Siete Lagunas


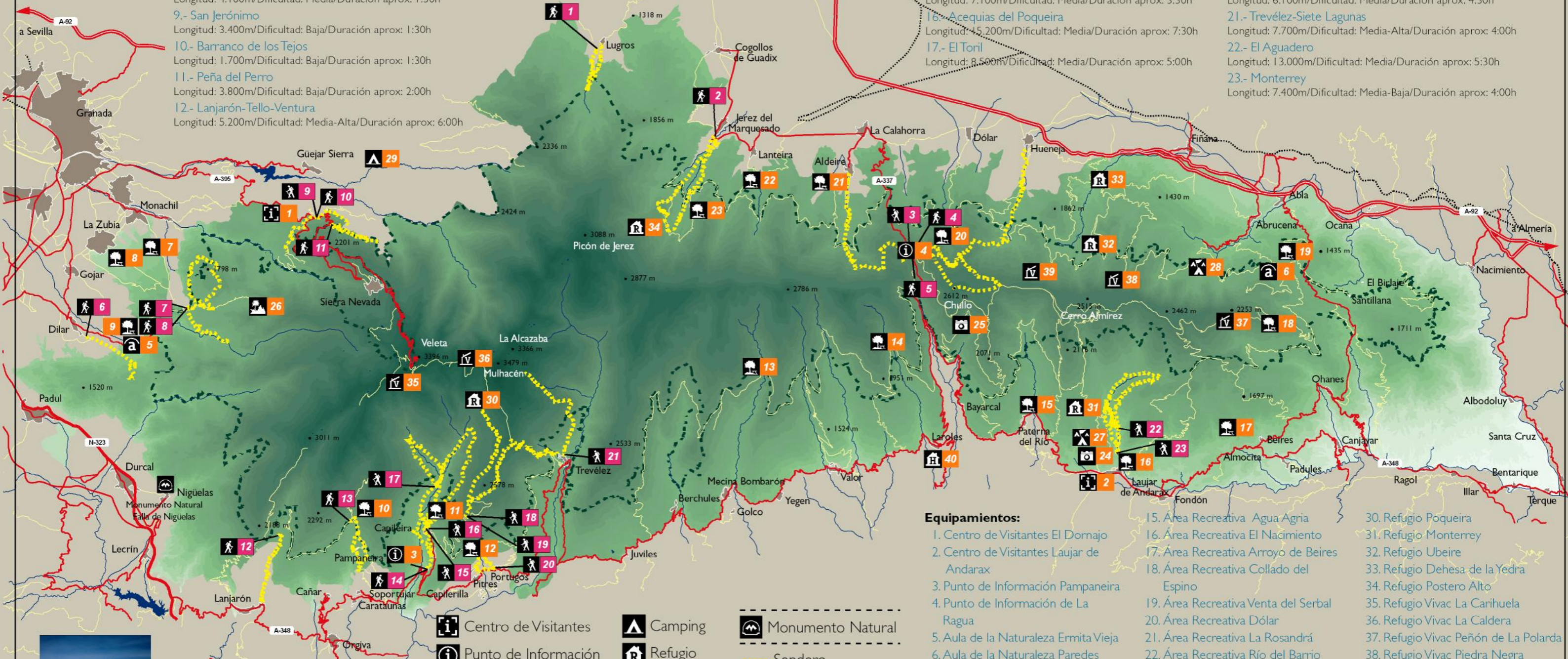
Longitud: 7.700m/Dificultad: Media-Alta/Duración aprox: 4:00h

22.- El Aguadero

Longitud: 13.000m/Dificultad: Media/Duración aprox: 5:30h

23.- Monterrey

Longitud: 7.400m/Dificultad: Media-Baja/Duración aprox: 4:00h



- Centro de Visitantes
- Punto de Información
- Aula de la Naturaleza
- Área Recreativa
- Mirador
- Jardín Botánico
- Zona de Acampada Controlada
- Camping
- Refugio
- Refugio Vivac
- Hotel
- Sendero

- Monumento Natural
- Sendero
- Autovía
- Carretera Nacional
- Carretera
- Camino
- Ferrocarril
- Límite Parque Nacional

Equipamientos:

- 1. Centro de Visitantes El Dornajo
- 2. Centro de Visitantes Laujar de Andarax
- 3. Punto de Información Pampaneira
- 4. Punto de Información de La Ragua
- 5. Aula de la Naturaleza Ermita Vieja
- 6. Aula de la Naturaleza Paredes
- 7. Área Recreativa Los Llanos del Fraile
- 8. Área Recreativa La Zubia
- 9. Área Recreativa Río Dilar
- 10. Área Recreativa Puente Palo
- 11. Área Recreativa Hoya del Portillo
- 12. Área Recreativa Pórtugos
- 13. Área Recreativa Las Chorreras
- 14. Área Recreativa Río Laroles
- 15. Área Recreativa Agua Agria
- 16. Área Recreativa El Nacimiento
- 17. Área Recreativa Arroyo de Beires
- 18. Área Recreativa Collado del Espino
- 19. Área Recreativa Venta del Serbal
- 20. Área Recreativa Dólar
- 21. Área Recreativa La Rosandría
- 22. Área Recreativa Río del Banio
- 23. Área Recreativa La Tizná
- 24. Mirador Laujar
- 25. Mirador La Mosquera
- 26. Jardín Botánico La Cortijuela
- 27. Zona de Acampada Controlada Monterrey
- 28. Zona de Acampada Controlada La Roza
- 29. Camping-cortijo Balderas
- 30. Refugio Poqueira
- 31. Refugio Monterrey
- 32. Refugio Ubeire
- 33. Refugio Dehesa de la Yedra
- 34. Refugio Postero Alto
- 35. Refugio Vivac La Carhuela
- 36. Refugio Vivac La Caldera
- 37. Refugio Vivac Peñón de La Polarda
- 38. Refugio Vivac Piedra Negra
- 39. Refugio Vivac El Doctor
- 40. Hotel Nevada